








NOTE:

Koter er i m angivet i kotesystem DVR90.
Ubenævnte mål er i m.
Koordinatsystem er UTM32N.

SIGNATURER:

-  Grundkort
-  Matrikelkort
-  Vejprojekt
-  Proj. regnvandsledninger
-  Permanent vandspejl
-  Maks. vandspejl
-  LAR-bed

Udgave	Betegnelse/Revision	Dato	Udført	Kontrol	Godkendt
Sag:	Byggemodning Indkilde Alle	Projekt nr.:	10414094		
Emne:	Kloakanlægsplan	Fase:	Myndighedsprojekt		
		Tegn. nr.:			Rev.:

Dato:	2022.10.26	Udf.:	LASS/ASTJ	Kont.:	MMRA	Godk.:	MMRA	Skala:	1:500	297mm x 840mm
-------	------------	-------	-----------	--------	------	--------	------	--------	-------	---------------



Østre Havnegade 12, 9000 Aalborg
niras@niras.dk | 9630 6400

